
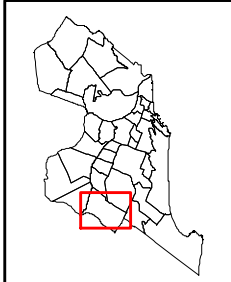





VÉRTICE	X	Y	35	254189,01	9350814,36
1	254119,16	9350817,00	36	254199,59	9350806,42
2	254117,04	9350812,77	37	254205,94	9350806,42
3	254118,63	9350804,83	38	254223,93	9350794,78
4	254118,89	9350794,83	39	254225,40	9350795,96
5	254112,75	9350800,15	40	254250,01	9350779,93
6	254105,00	9350823,43	41	254287,00	9350756,75
7	254111,48	9350834,43	42	254316,37	9350732,94
8	254115,42	9350833,62	43	254331,84	9350721,05
9	254121,32	9350847,51	44	254330,34	9350714,70
10	254128,50	9350913,52	45	254322,57	9350704,85
11	254131,40	9350933,90	46	254318,32	9350688,04
12	254147,84	9350952,66	47	254315,51	9350681,92
13	254158,72	9350949,07	48	254314,93	9350672,43
14	254162,66	9350937,60	49	254311,78	9350670,09
15	254174,36	9350936,91	50	254307,81	9350657,39
16	254186,63	9350931,81	51	254300,34	9350644,06
17	254208,86	9350915,49	52	254292,01	9350651,47
18	254211,64	9350903,21	53	254292,09	9350655,01
19	254216,04	9350890,35	54	254289,71	9350657,55
20	254207,00	9350892,15	55	254284,73	9350656,76
21	254192,18	9350909,08	56	254255,30	9350673,24
22	254181,60	9350918,07	57	254249,84	9350673,80
23	254181,60	9350904,85	58	254230,02	9350694,06
24	254179,48	9350896,38	59	254217,64	9350708,50
25	254173,89	9350887,93	60	254205,62	9350721,53
26	254164,14	9350887,38	61	254211,30	9350732,41
27	254151,97	9350875,21	62	254195,90	9350743,99
28	254150,91	9350858,81	63	254180,96	9350753,14
29	254147,73	9350843,99	64	254180,54	9350771,49
30	254164,67	9350830,76	65	254176,31	9350782,08
31	254164,14	9350823,88	66	254158,85	9350802,19
32	254166,25	9350818,06	67	254147,73	9350808,54
33	254173,66	9350815,94	68	254139,79	9350816,47
34	254180,01	9350817,00	69	254132,92	9350818,59

 <p><b>PREFEITURA MUNICIPAL DO NATAL</b> SECRETARIA MUNICIPAL DE MEIO AMBIENTE E URBANISMO</p>	<p>LOCALIZAÇÃO MUNICIPAL</p> 	<p>LEGENDA:</p> <ul style="list-style-type: none"> <li><span style="color: yellow;">●</span> Vértices</li> <li><span style="border: 2px solid red; display: inline-block; width: 15px; height: 10px;"></span> Dunas 2017</li> <li><span style="border: 1px solid black; display: inline-block; width: 15px; height: 10px;"></span> Limite de Bairros</li> </ul>	 <p>PROJEÇÃO UNIVERSAL TRANSVERSA DE MERCATOR DATUM - SIRGAS 2000 UTM - Zona 25S MERIDIANO CENTRAL: 33W</p>
	<p><b>Duna 34</b></p>	<p>0 12,5 25 50 Metros</p>	<p>FONTE DE DADOS: BASE CARTOGRÁFICA DO DGSIG.</p>